PROYECTO: REFUNCIONALIZACIÓN Y AMPLIACIÓN DE POSGRADO E INVESTIGACIÓN DE CONTADURÍA PÚBLICA

POSTULANTE: MARTÍNEZ CRUZ MARÍA CINTYA

GESTIÓN 2010

DESCRIPCIÓN.

Con la implementación y re funcionalización de infraestructura el presente proyecto pretende optimizar el área de postgrado e investigación la facultad de contaduría pública de acuerdo a una intervención que se integre a la imagen del conjunto, y de esta manera mantener la relación entre el usuario y la imagen propia de los inmuebles pertenecientes a la época colonial.

Tiene como antecedente el análisis de Centro Histórico realizado en el PMOT 200, donde se identificaron los problemas principales que afectan al conjunto histórico: imagen urbana, el comercio y la educación.

Se hace énfasis en propiedades que cobijan actividades dentro del centro histórico perteneciente a la tipología "A", entre ellas las de educación superior.



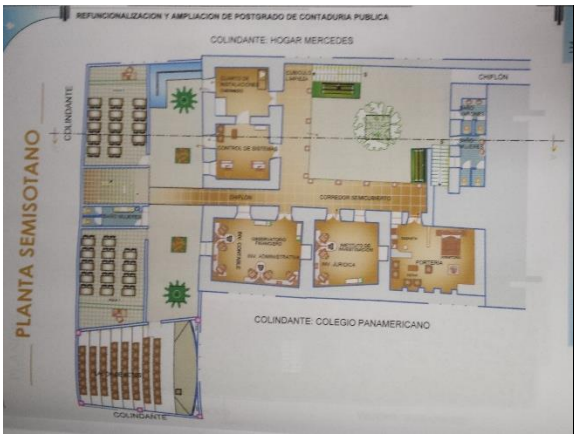

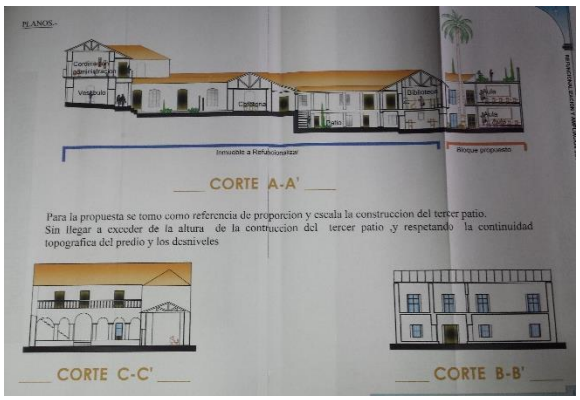

PROYECTO: REVITALIZACION DE ESPACIOS PUBLICOS ABIERTOS

POSTULANTE: ARANDO ALVAREZ DEYBBI ALBERTO

GESTIÓN 2011

DESCRIPCIÓN.

El proyecto está orientado a establecer, criterios de diseño, para la configuración de un entorno urbano sostenible con énfasis en los espacios abiertos, que contribuyan a potenciar los lazos solidarios de la población y fortalecer su identidad con el lugar en que viven; a través, de la revitalización de los espacios públicos abiertos, mediante la recuperación de los valores culturales y ambientales preexistentes en el lugar y con la participación social para garantizar que los resultados respondan a las necesidades y preferencias de los habitantes.

Está proyectado a un nivel de diseño urbano ya que se diseñan espacios para el esparcimiento y recreación de los vecinos del sector del Guereo y este espacio tendrá un alcance urbano ya que se lo proyectara como único en su magnitud en primera instancia tanto en su funcionalidad y diseño. Sector que se encuentra intenso en el eje turístico de la ciudad.

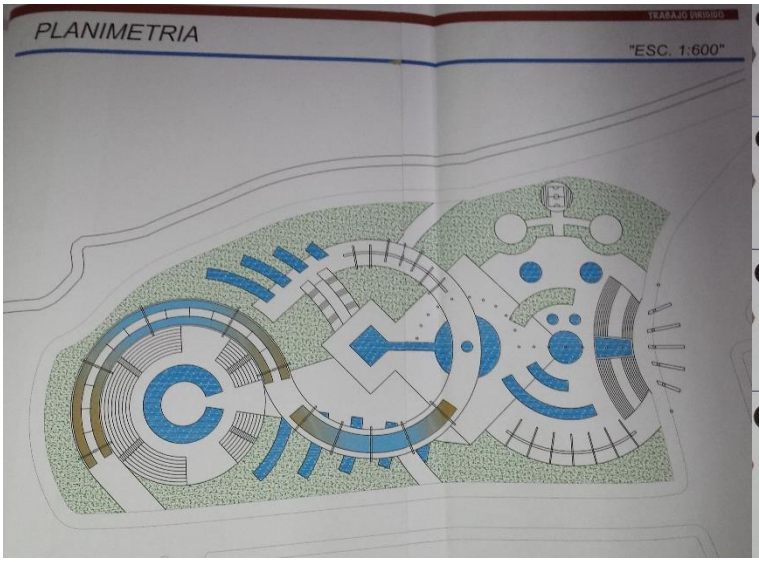

PROYECTO: CRITERIOS DE INVESTIGACION AMBIENTAL PARA LA RECUPERACION PAISAJISTICA DE LA QUEBRADA DE SEKERANCHO

POSTULANTE: CHOQUE VALDA CARLOS ALFREDO

GESTIÓN 2010

DESCRIPCIÓN.

El trabajo está abocado a la búsqueda de aquellos criterios de investigación que permitan, a otras personas la tarea de investigar y recuperar zonas de valor natural, tener una base sobre la cual orientarse y reflexionar sobre puntos importantes para maximizar la eficiencia de nuestra intervención y minimizar el impacto sobre el territorio.

Con el fin de enriquecer este trabajo, se vio por conveniente el apoyarse en un caso de estudio real y práctico, que es el de la Quebrada de Sekerancho localidad en el Distrito 5, de la ciudad de Sucre.

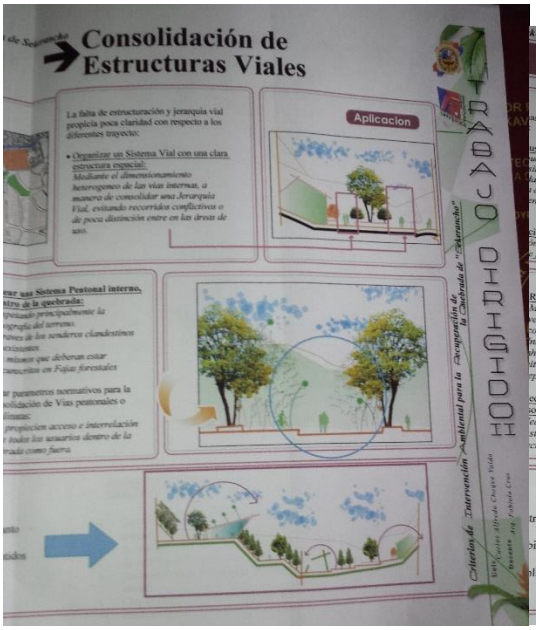



PROYECTO: EMPLEO DE LA CAÑA HUECA COMO MATERIAL DE CONSTRUCCION EN ESTRUCTURAS PORTANTES DE CUBIERTAS EN LA COMUNIDAD DEL CHACO

POSTULANTE: SOSSA MOLINA ALEJANDRO

GESTIÓN 2011

DESCRIPCIÓN.

Este trabajo pretende mostrar el camino para aprovechar de manera útil hasta el material más insignificante que está presente en nuestro entorno, el que a través de un estudio profundo de sus propiedades puede contribuir a mejorar nuestro habitad de manera insospechada. Pretendiendo siempre que este aprovechamiento no sea destructivo sino más bien de presentación del medio ambiente.

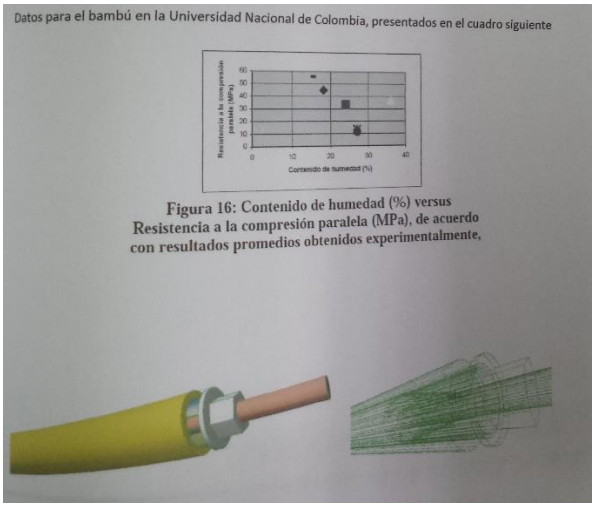

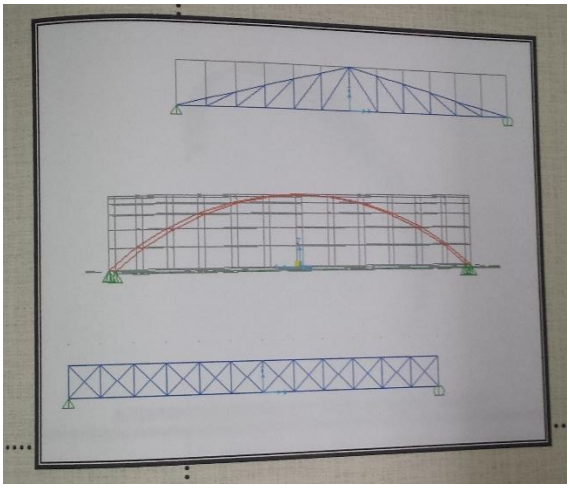

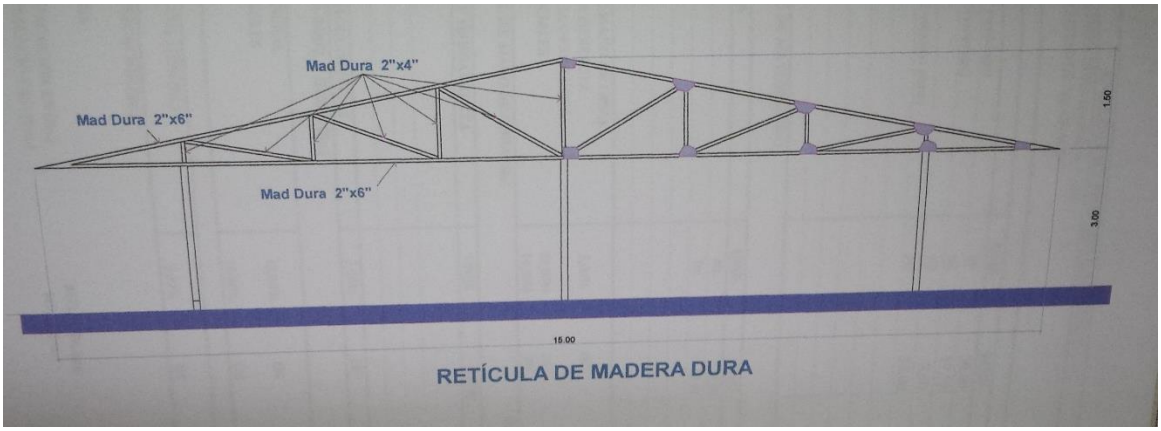

-

PROYECTO: EL COMERCIO Y LA IMAGEN URBANA EN CALLE JUNIN ENTRE CALLES RAVELO Y BALLIVIAL

POSTULANTE: VERA VILLCA MARCO ANTONIO

GESTIÓN 2010

DESCRIPCIÓN.

Hace parte de un discurso más amplio, con una ubicación específica en tiempo y en el espacio cuya expansión en su reconocimiento se ha dado gracias a la acción de organizaciones internacionales, principales de la UNESCO.

Este trabajo se desprende del proyecto de investigación INVESTIGACION EN SITIO DE CONFLICTO DE ASENTAMIENTOS HUMANOS, URBANOS DE SUCRE. Realizado por el Plan de Ordenamiento Territorial PMOT, que está compuesto por una larga investigación de los Sitios de Conflicto.

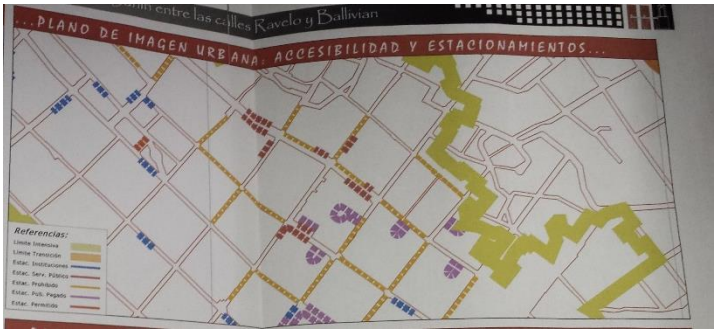

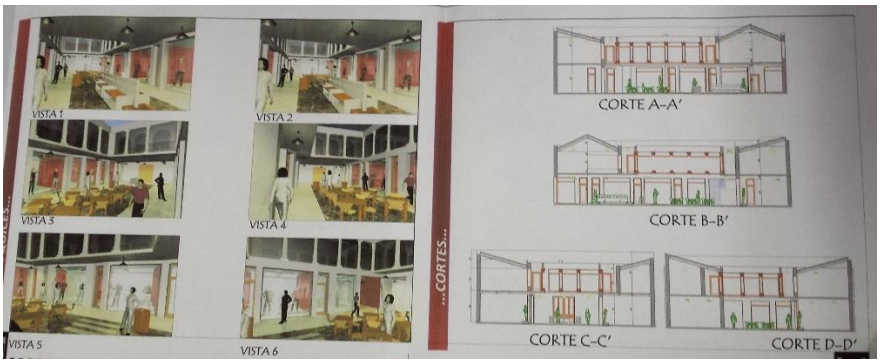

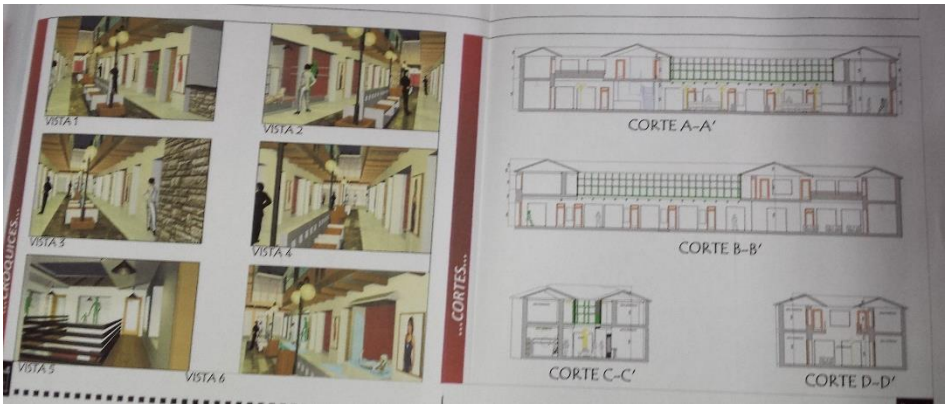

PROYECTO: REVITALIZACION DEL ESPACIO PUBLICO, PLAZA 25 DE MAYO

POSTULANTE: LEITON MOLINA ISABEL

GESTIÓN 2010

DESCRIPCIÓN.

El trabajo constituye la aplicación de un largo proceso de investigación realizado por el IIHP, cuyo antecedente es el estudio del PMOT.

La propuesta fundamental ante el rescate y preservación de los centros histórico permite que se realicen los cambios necesarios de manera estratégica para así lograr la sobrevivencia de nuestra historia y patrimonio en el tiempo, y que de este modo dichas intervención en el área escogida se adapten a otras investigaciones similares que se realicen en el futuro.

Con la intervención urbana se permitió dar mejor accesibilidad a la plaza 25 de Mayo evitando el ingreso del transporte público, descongestionando el tráfico vehicular y dar solución a los dos puntos de conflicto analizados.

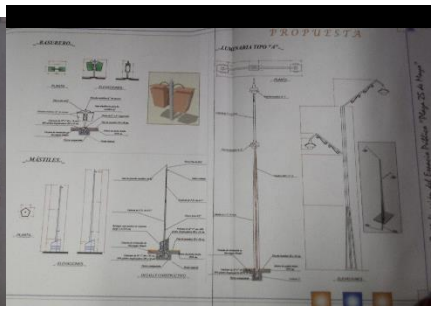

.

PROYECTO: CENTRO DE ATENCION AL TURISTA EN MARAGUA

POSTULANTE: AGUILAR BERRIOS AGAR

GESTIÓN 2010

DESCRIPCIÓN.

Este proyecto tiene como misión contribuir a la generación de proceso de desarrollo de la comunidad logrando presentar una alternativa de turismo receptivo que vaya de acuerdo a los conceptos, normas para servicios de atención al turista y contribuyendo a la preservación del medio ambiente, rescate cultural (pre-hispanica).

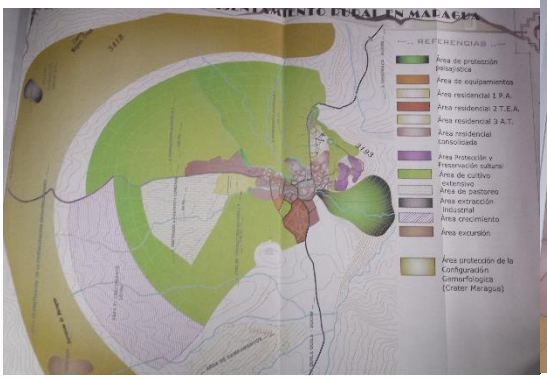

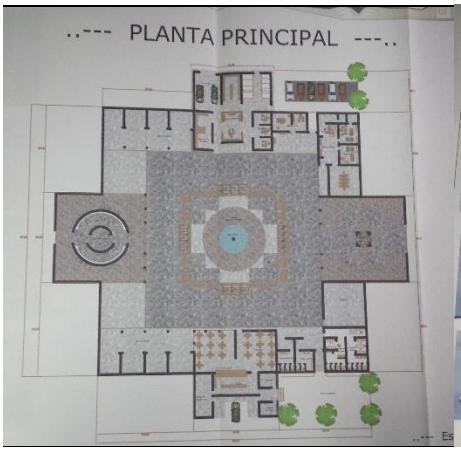



PROYECTO: CATALOGO DE LAS HACIENDAS DEL CANTON DE YOTALA PARA SU RESCATE Y PUESTA EN VALOR

POSTULANTE: POMACUSI AVALOS JHESICA VIVIANA

GESTIÓN 2012

DESCRIPCIÓN.

Este proyecto va dirigido a la elaboración de un inventario y catálogo de las haciendas de Yotala, una de estas tareas se procederá a la elección e intervención en una hacienda y proponer la re-funcionalización y revitalización de la misma.

Se pretende elaborar la identificación sobre la situación actual de las haciendas del Municipio de Yotala, al contar con la identificación real de los inmuebles, se podrán aprovechar estos recursos que coadyuven y dinamicen la generación de nuevos ingresos en base a sus potencialidades, que transformen estos bienes culturales pasivos en recursos culturales activos, con el fin de fortalecer el Patrimonio Histórico del Municipio de Yotala.

PROYECTO: INVENTARIO Y CATALOGO DE LAS HACIENDAS DEL CANTON HUAYLLAS, DEL MUNICIPIO YOTALA, PARA EL RESCATE Y PUESTA EN VALOR DE UNA DE ELLAS A TRAVES DE LA APLICACIÓN DE CRITERIOS DE REHABILITACION

POSTULANTE: RAMOS ARANCIBIA ALEJANDRO

GESTIÓN 2013

DESCRIPCIÓN.

Se pretende elaborar la identificación sobre la situación actual de las haciendas del Municipio de Yotala, al contar con la identificación real de los inmuebles, se podrán aprovechar estos recursos que coadyuven y dinamicen la generación de nuevos ingresos en base a sus potencialidades, que transformen estos bienes culturales pasivos en recursos culturales activos, con el fin de fortalecer el Patrimonio Histórico del Municipio de Yotala.

Para este proceso se detectaron lesiones en cada una de las haciendas y se determinaron los grados de deterioro que colocaron a Huayllas como la hacienda más deteriorada. En esta hacienda a través de criterios de re funcionalización y rehabilitación en aspectos formales, espaciales, funcionales y tecnológicos hacen que juntos aporten con la puesta en valor de la hacienda, la comunidad y el municipio.

PROYECTO: GUIA DE DISEÑO DE CENTRO DE ACOGIDA PARA EL ADULTO MAYOR

POSTULANTE: YUCRA RENJEL FABIOLA FERNANDA

GESTIÓN 2013

DESCRIPCIÓN.

El propósito de esta guía de diseño, es que se emplee como referencia, para el diseño de centro de acogida para ancianos, en cualquier contexto.

A través de la recopilación de información y su metódico análisis, establecerá criterios teóricos, en los aspectos espaciales, funcionales, psicológicos y perceptuales, para contribuir al mejoramiento físico y mental de los ancianos.

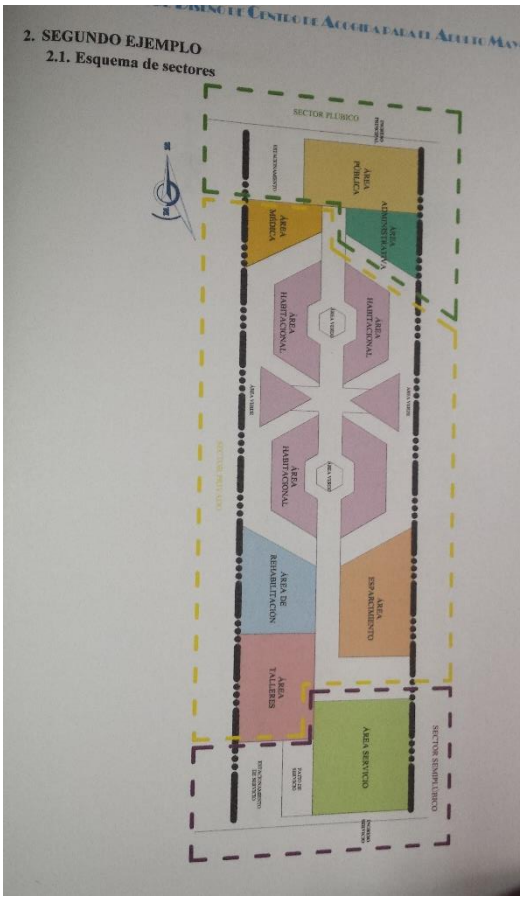

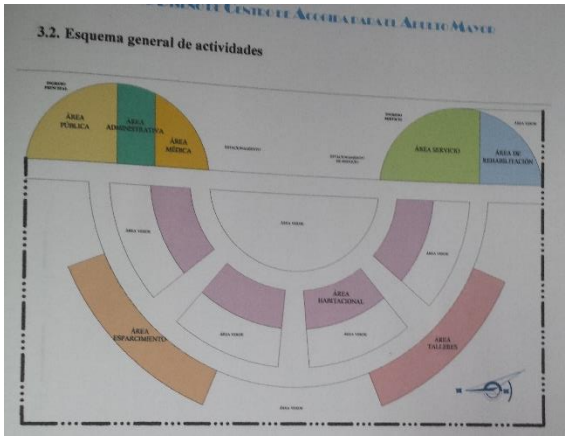

PROYECTO: PROPUESTA DE INTERVENCIÓN HABITACIONAL EN EL MANZANO 56 CON PREDOMINANCIA DE VIVIENDAS TIPO C EN EL CENTRO HISTÓRICO DE LA CIUDAD DE SUCRE

POSTULANTE: LLANQUE LEAÑOS GIOVANA

GESTIÓN 2015

DESCRIPCIÓN.

El siguiente proyecto realizara una propuesta de intervención en el manzano 56 con predominancia de viviendas tipo c en el centro histórico de Sucre mediante un análisis de la situación actual de los inmuebles insertos dentro del sector y sitio de estudio así se lograra una comprensión del impacto urbano que tiene, si cumple con la normativa vigente para obtener un diagnostico apropiado logrando de esta manera una propuesta adecuada que cumpla las normativas para mejor calidad de vida del propietario.

PROYECTO: PROPUESTA DE INTERVENCIÓN HABITACIONAL EN EL MANZANO 47 CON PREDOMINANCIA DE VIVIENDAS TIPO C EN EL CENTRO HISTÓRICO DE LA CIUDAD DE SUCRE

POSTULANTE: PEÑARANDA ARI ROCIO

GESTIÓN 2015

DESCRIPCIÓN.

El presente proyecto está elaborado con la finalidad de dar una propuesta de intervención espacial en el manzano 47 de centro histórica de Sucre, que satisfaga las necesidades de los propietarios de los lotes y cumplan con la normativa vigente instituida por el PRAHS. El proyecto dará una solución al crecimiento descontrolado de los inmuebles referentes, fachadas, cubiertas y patios, satisfaciendo las necesidades de los propietarios.



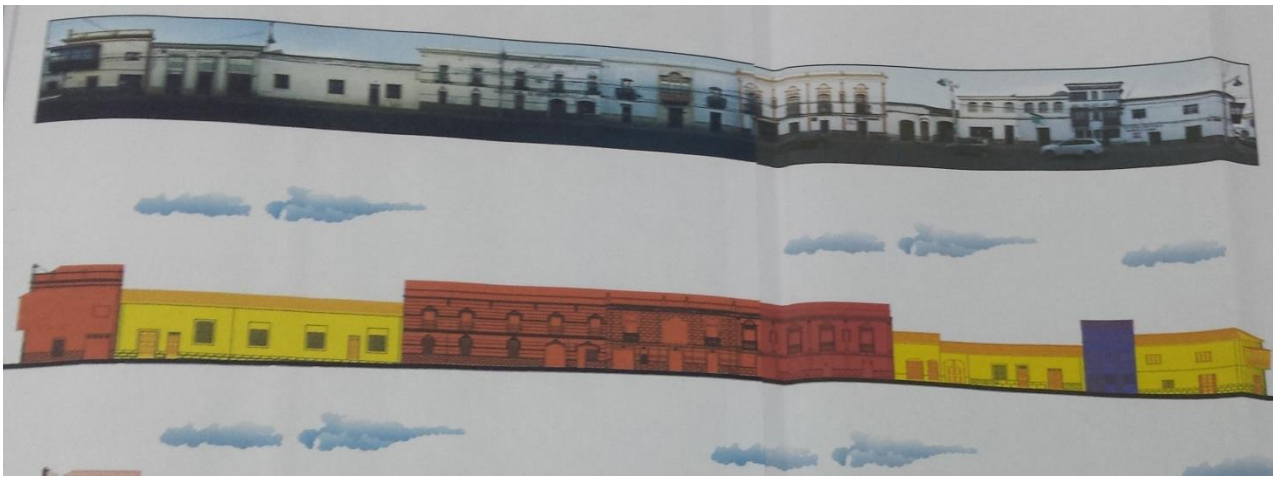

Calle Bolivar
Calle Vicente Camargo
Calle España

Calle Vicente Camargo
Calle España
Calle Bolivar
Calle San Alberto
1
2
3
4
5
6
7
8
9
10
11
12
13
14
15
16
17
18
19
20
21
22
23
24
25
26
27
28
29
30

PROYECTO: PROPUESTA DE INTERVENCIÓN EN EL MANZANO 41 CON PREDOMINANCIA DE VIVIENDAS TIPO B EN EL CENTRO HISTÓRICO DE LA CIUDAD DE SUCRE

POSTULANTE: ROMERO CONDORI KATERINE ESTEPHANI

GESTIÓN 2015

DESCRIPCIÓN.

En Sucre, el centro histórico es el resultado material de diversos acontecimientos o personas: que tiene un significado particular. Esto caracteriza a la ciudad que es reconocida por los residentes y visitantes actuales y del pasado. El objetivo del presente proyecto es elaborar una propuesta de intervención en el manzano 41 con preponderancia de viviendas de tipo B, el mismo que será conformado por las normas del PRAHS para su respectiva intervención, para esto de limpiaran fachadas y se diseñara un espacio recreativo en el centro del manzano.

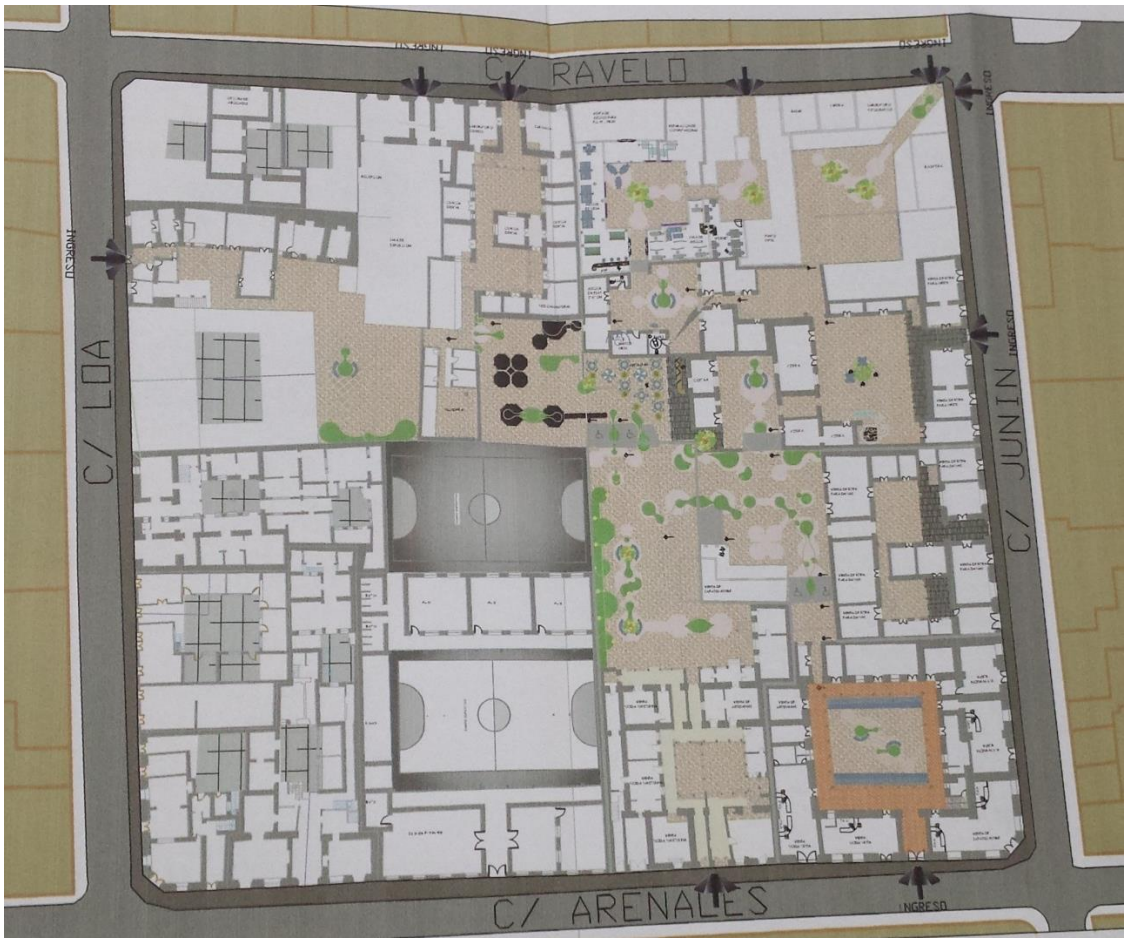

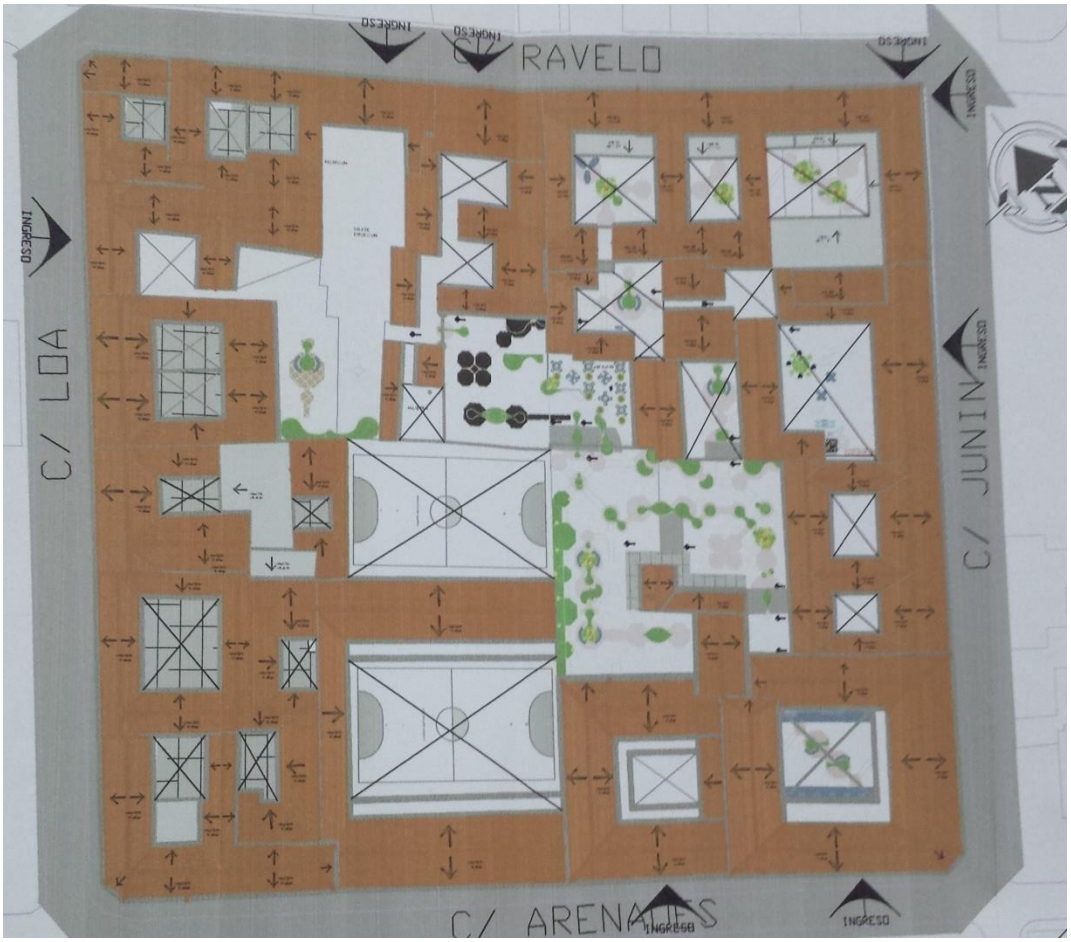
C/ LOA
INGRESO
C/ RAVELO
INGRESO
INGRESO
C/ JUNIN
INGRESO
INGRESO
C/ ARENALES
INGRESO
INGRESO

16,43
15,55
10,77
10
16,74
21,25
18,28



Centro Historico

PROYECTO: REVITALIZACIÓN URBANA DE ESPACIOS PÚBLICOS EN LA AVENIDA JAIME Y GERMAN MENDOZA EN LA CIUDAD DE SUCRE

POSTULANTE: TORRES BARRIGA BENJAMIN MIGUEL

GESTIÓN 2015

DESCRIPCIÓN.

El espacio público es un lugar de convivencia, no es un sobrante de edificios o de diseño, tampoco un territorio vacío que se considere público. En Sucre, las relaciones entre los habitantes se efectúan en áreas verdes, espacios públicos, plazas y parques. Es común encontrar estos elementos en nuestro entorno, por lo tanto en presente proyecto contempla el uso de conceptos y tratamiento de áreas exteriores para un mejor funcionamiento del espacio público para el usuario.

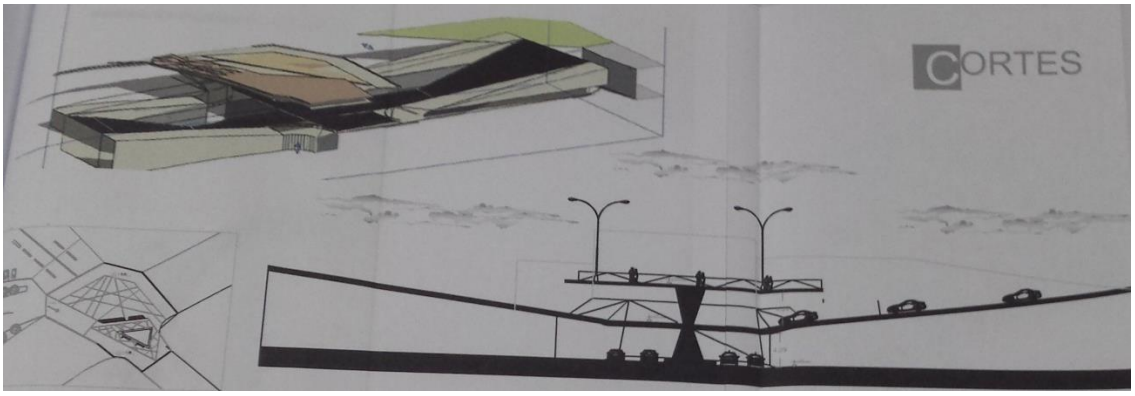
CORTES

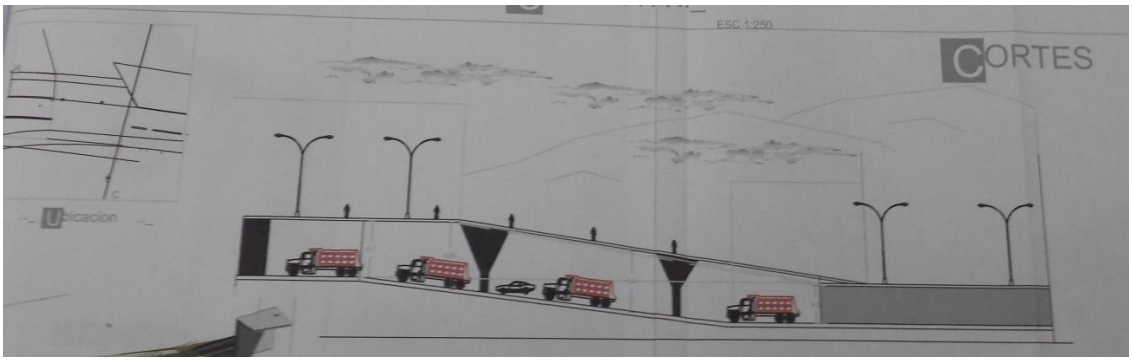
ESC 1:250
CORTES
Ubicacion

5,76

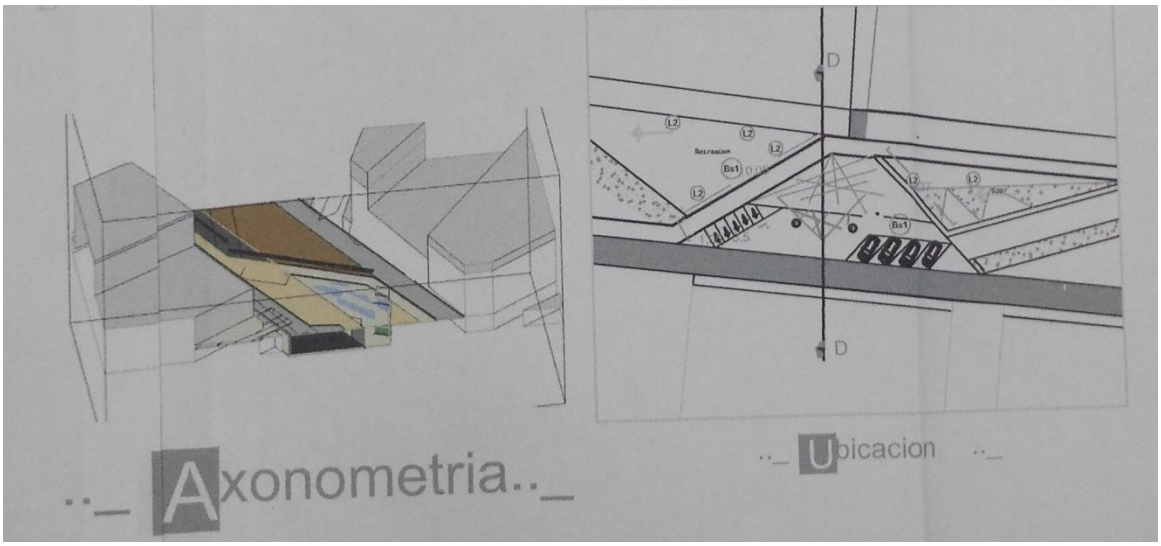
D
D
Recreacion
L2
Ba1
.._ Axonometria.._
.._ Ubicacion .._

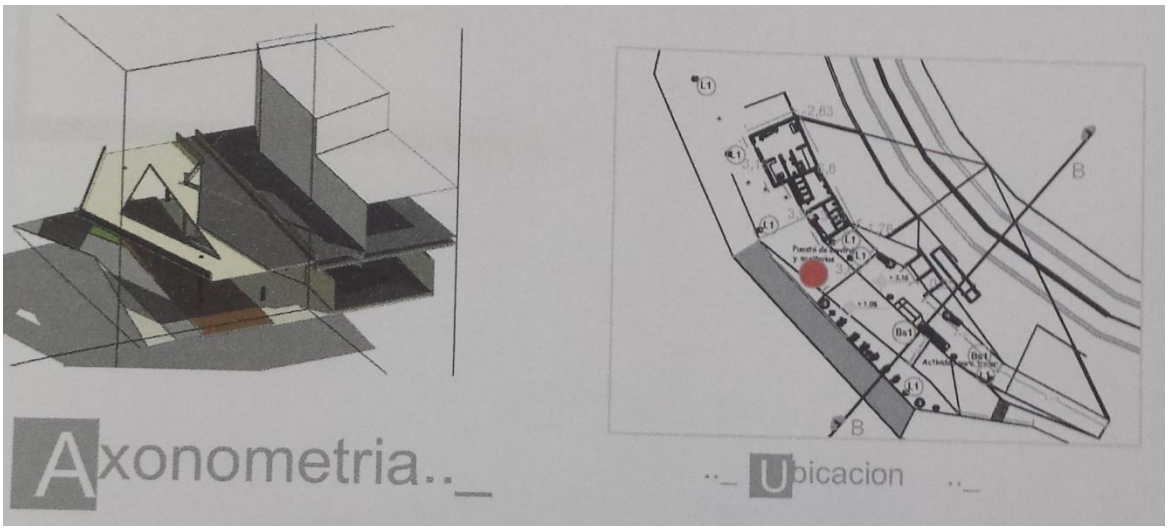
L1
B
B
Ba1
Axonometria.._
.._ Ubicacion .._

PROYECTO: REVITALIZACIÓN DE ESPACIOS PÚBLICOS ABIERTOS EN LA AVENIDA JAIME/GERMAN MENDOZA TRAMO ANTOFAGASTA – OTERO

POSTULANTE: CONTRERAS MAMANI NAHYRA JHULENNKA

GESTIÓN 2015

DESCRIPCIÓN.

La consolidación del hábitat urbano, surge como producto de las actividades y las relaciones de los habitantes, por lo general la mayoría, que no fueron debidamente proyectadas se fueron desarrollando de forma espontánea, configurados por los propios habitantes en función de satisfacer las necesidades y deseos inmediatos de los mismos, dentro de este contexto, el presente proyecto está orientado a establecer, criterios de diseño, para la configuración de un entorno urbano con énfasis en los espacios abiertos, que contribuyan a potencializar la imagen urbana del sector.



JUEGOS RECREATIVOS INFANTILES
ESTACIONAMIENTO MOMENTANEO PARA RESTAURANTES
PUESTO DE VIGILANCIA
CIRCULACION TERCIARIA
PARQUE INFANTIL
SALIDA A SUBTERRANEO
INGRESO O SALIDA A PARADAS DE TRANSPORTE PUBLICO


CORTE B-B'

PROYECTO: RECUPERACIÓN DE ESPACIOS PÚBLICOS EN LA AV. JAIME Y GERMAN MENDOZA PLAZA "EL RELOJ"

POSTULANTE: FLORES BAUTISTA FERNANDO

GESTIÓN 2015

DESCRIPCIÓN.

El espacio público representa el alma de la ciudad, es el que traza ciudades exitosas y funcionales. Lugares masivos donde la gente se puede reunir a convivir y salir de la rutina, el presente trabajo muestra el estudio y análisis de la situación de los espacios públicos en la avenida Jaime y German Mendoza y busca la consolidación como espacio de recreación.



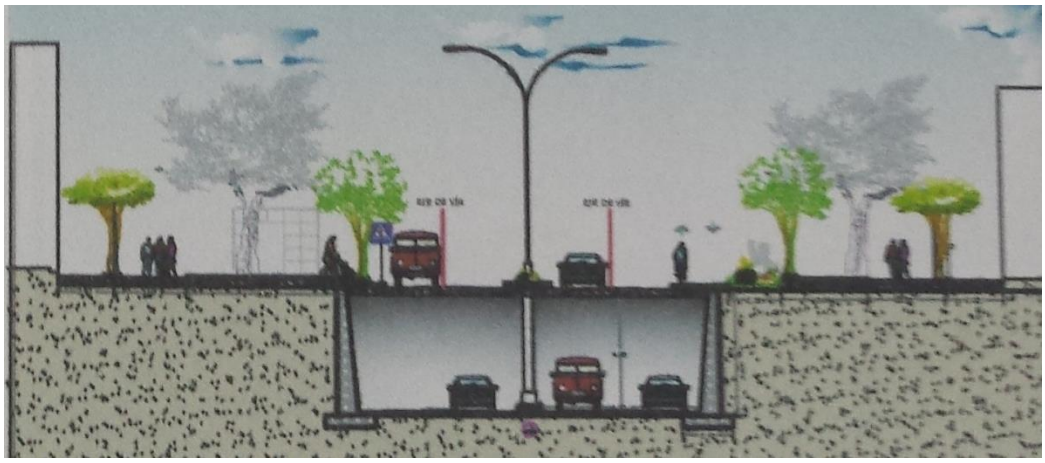

Área de descanso
Área de Espera
Área de Lectura

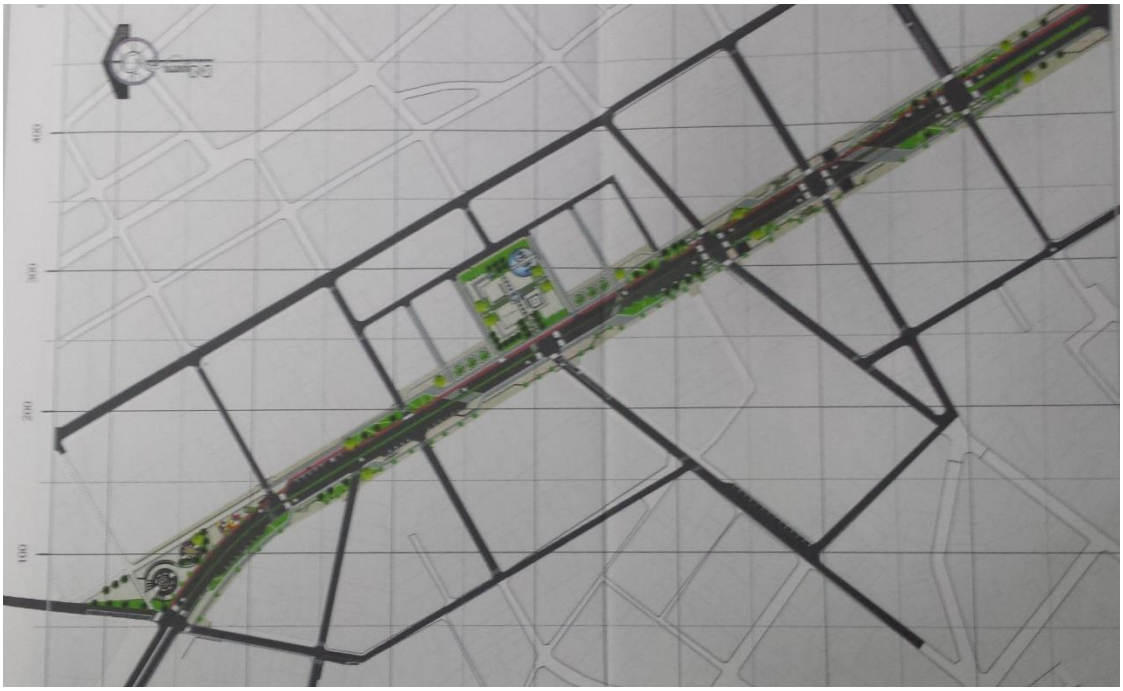

PROYECTO: REVITALIZACIÓN DE ESPACIOS PÚBLICOS EN LA AV. GERMAN MENDOZA EN FUNCIÓN DEL CONTEXTO TRAMO CALLE CANADA STRONGER – AV. LUIS PAZ

POSTULANTE: ZARATE APAZA EDITH YOVANA

GESTIÓN 2015

DESCRIPCIÓN.
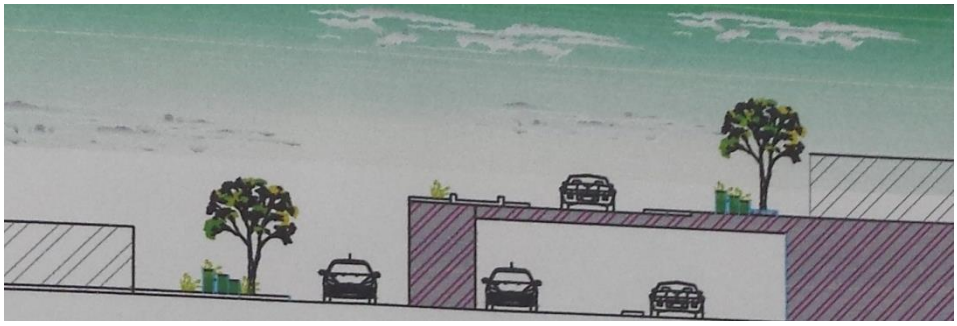
La revitalización de los espacios públicos formara un cinturón verde por la larga extensión del proyecto, de manera que fortalezca todo el sector de recorrido, a la vez mejorando la imagen urbana , la seguridad, la contaminación la circulación; todo con el fin de mejorar la calidad de la población. Siendo la Av. Jaime Mendoza protagonista de la investigación, cuenta con abundante espacio para implementar espacios verdes.